

# Sur les pas des Maîtres Sonneurs Variante 1 : La Motte Feuilly - Ste-Sévère



Visorando

Une randonnée proposée par Sur les pas des Maîtres Sonneurs

Circuit de liaison entre La Motte-Feuilly et Sainte-Sévère-sur-Indre qui permet de réaliser des variantes au circuit global de la boucle à étapes "[Sur les pas des Maîtres Sonneurs entre Berry et Bourbonnais](#)".

Elle offre le choix de faire une "Boucle Indre", une "Boucle Cher" ou une "Boucle Cher Allier".



<b>Durée :</b>	2h55	<b>Difficulté :</b>	Facile
<b>Distance :</b>	9.68km	<b>Retour point de départ :</b>	Non
<b>Dénivelé positif :</b>	74m	<b>Moyen de locomotion :</b>	A pied
<b>Dénivelé négatif :</b>	32m		
<b>Point haut :</b>	302m	<b>Commune :</b>	Champillet (36160)
<b>Point bas :</b>	252m		

## Description

Le départ se fait depuis le gîte d'étape au Poirond à la Motte-Feuilly.

(D) À La Motte-Feuilly, par la D36a, direction Sud, laisser le château et la chapelle à droite et sortir du bourg par la Route de Feusines. Couper la D36 et prendre en face jusqu'au terre-plein planté d'un immense frêne. Obliquer à droite sur un large chemin longeant un bois.

(1) À l'intersection suivante, prendre à droite le long du bois. Laisser le sentier qui part à gauche et atteindre le prochain carrefour.

(2) Quitter le sentier GR®654, itinéraire de Compostelle, prendre à gauche le long du bois vers le Sud, traverser la D84 (Route de La Lande), laisser le hameau de la Lande à main gauche jusqu'au carrefour.

(3) Prendre à droite vers Asnières traverser le hameau et poursuivre tout droit pour atteindre la D917 à Rongères.

(4) Traverser la D917 (**prudence !**). Au niveau d'un petit bois (peupleraie), longer un lavoir pour prendre en face un chemin herbeux qui rejoint une piste.

(5) À la route, tourner à gauche. Au niveau d'une stèle évoquant « Rongères, ancienne paroisse, ancienne commune 1789-1828 ». S'engager en face sur une piste qui traverse le Bois du Prieuré. Poursuivre au Sud jusqu'à l'intersection marquée par un calvaire.

(6) À l'intersection prendre la route à gauche, quelques dizaines de mètres plus loin virer à droite. Traverser le hameau de Lencourty (voir le puits recouvert en bardeau de châtaignier et la grange à porteau).

(7) Au carrefour, prendre à gauche la route menant à Sainte-Sévère-sur-Indre dont on aperçoit le clocher.

(8) À l'angle du cimetière et du camping emprunter à droite la Rue des Canards jusqu'à l'église et la halle de Sainte-Sévère-sur-Indre, Rue du Marché. Faire la jonction avec l'itinéraire principal (A).

## Points de passages

- D Gîte La Motte Feuilly**  
N 46.54238° / E 2.091457° - alt. 252m - km 0
- 1 Intersection au bois**  
N 46.535923° / E 2.089933° - alt. 270m - km 0.83
- 2 Quitter le GR654 par la gauche**  
N 46.531361° / E 2.079236° - alt. 269m - km 1.87
- 3 À droite vers Asnières**  
N 46.514752° / E 2.085727° - alt. 289m - km 3.9
- 4 Croisement avec la D917**  
N 46.51041° / E 2.068314° - alt. 289m - km 5.52
- 5 Ancienne paroisse de Rongères**  
N 46.511089° / E 2.060257° - alt. 274m - km 6.15
- 6 Calvaire**  
N 46.498602° / E 2.063293° - alt. 298m - km 7.65
- 7 Hameau de Lencourty**  
N 46.494968° / E 2.059388° - alt. 285m - km 8.19
- 8 Cimetière**  
N 46.489148° / E 2.068068° - alt. 301m - km 9.24
- A Halle de Ste-Sévère**  
N 46.485949° / E 2.069849° - alt. 297m - km 9.68

## Informations pratiques

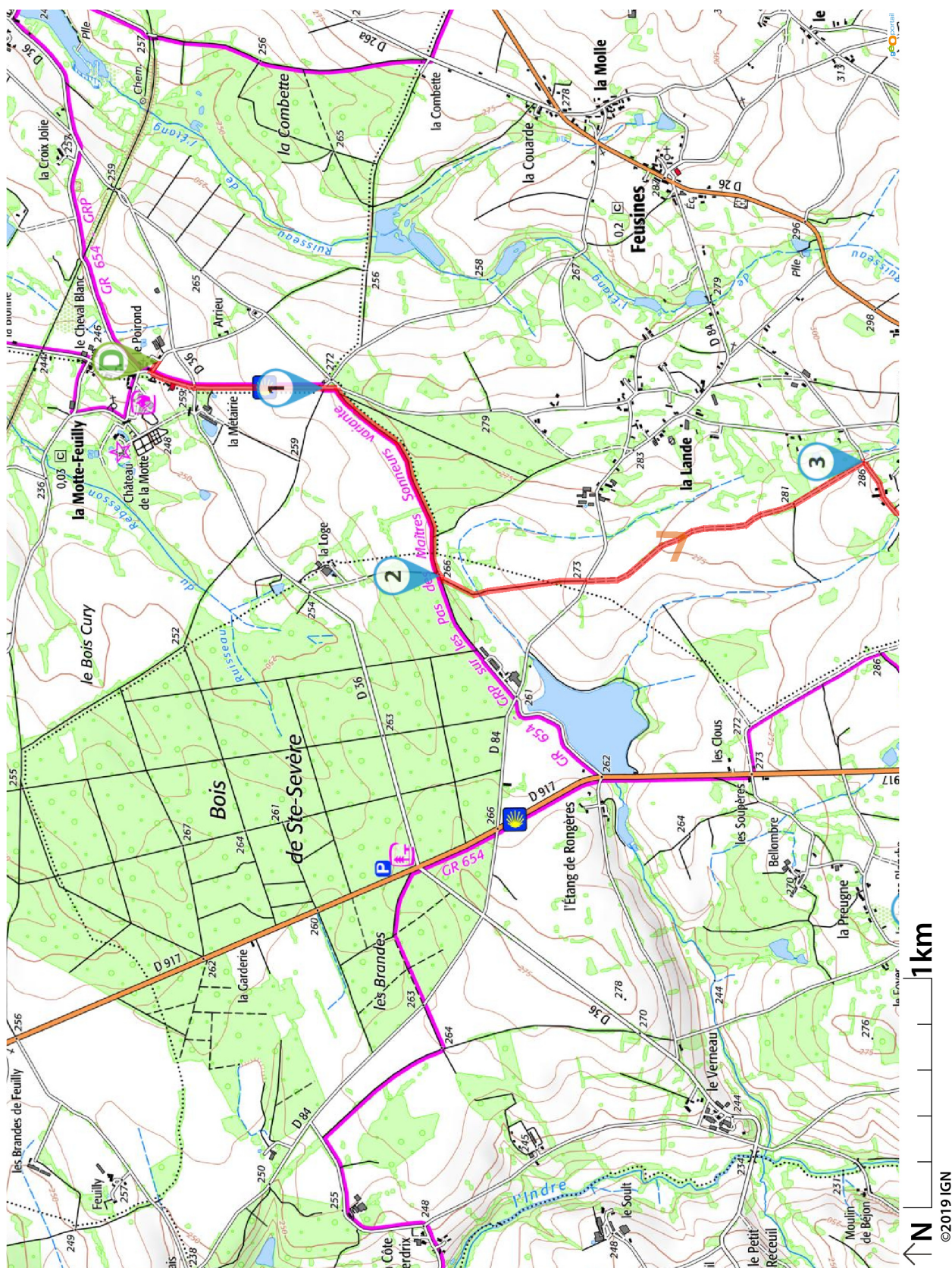
**La Motte Feuilly:** Château et son If Chapelle avec gisant de Charlotte d'Albret.

**Sainte-Sévère:** Cité médiévale fortifiée, citadelle avancée du Berry sur la frontière du Limousin, fut l'enjeu d'âpres combats entre les anglais et les français menés par Duguesclin pendant la guerre de Cent Ans.

Des ruelles étroites et sinueuses conduisent à la porte pont-levis qui ouvre sur la place du marché, sa halle du XVIIe siècle et son étonnant calvaire présentant la vierge sur une face de la croix et le christ sur l'autre.

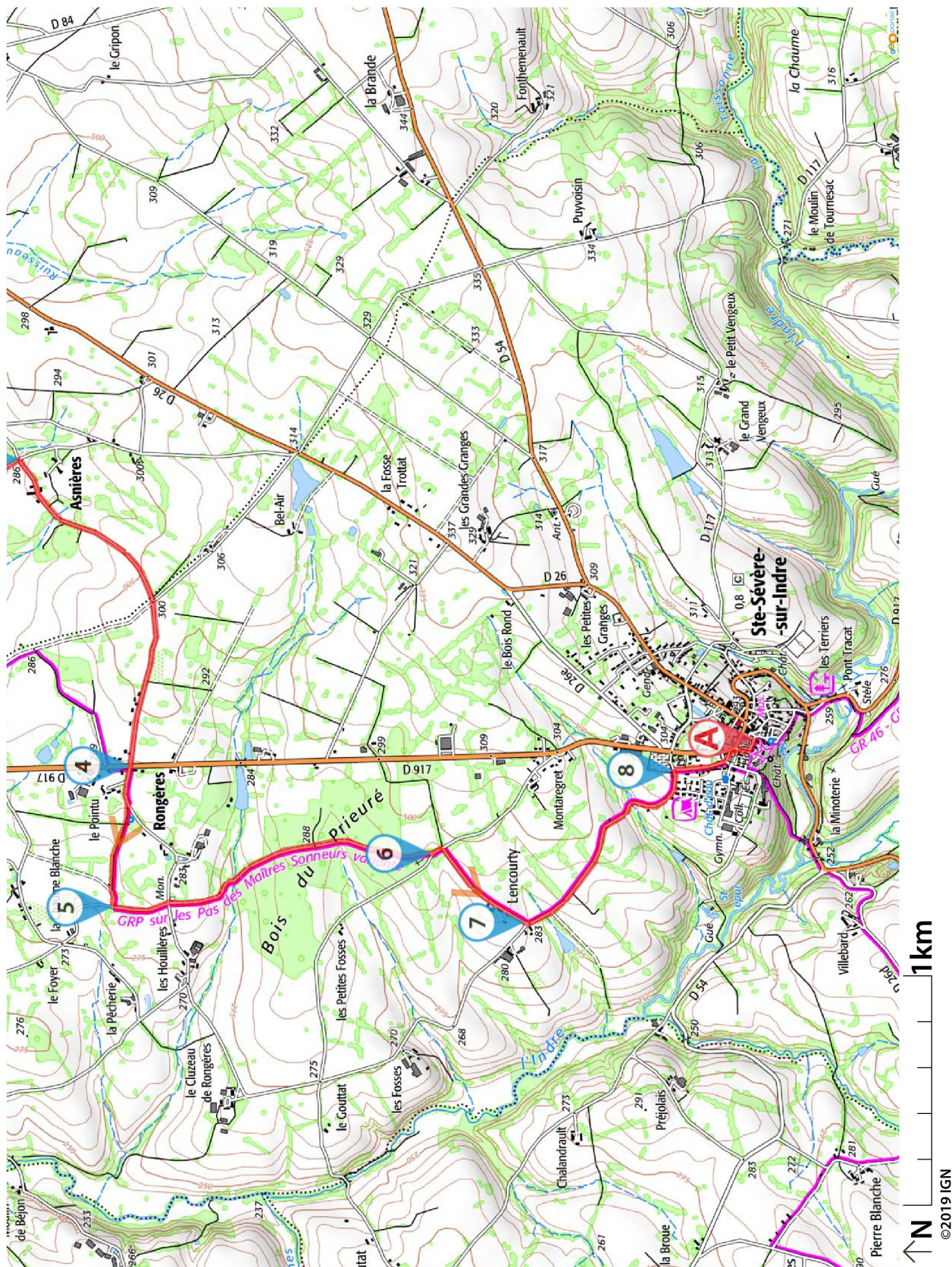
Donnez-nous votre avis sur : <https://www.visorando.com/randonnee-sur-les-pas-des-maitres-sonneurs-variant/>

Téléchargez l'application Visorando pour suivre cette randonnée



Visorando et l'auteur de cette fiche ne pourront pas être tenus responsables en cas d'accident survenu sur ce circuit.

Téléchargez l'application Visorando pour suivre cette randonnée



Visorando et l'auteur de cette fiche ne pourront pas être tenus responsables en cas d'accident survenu sur ce circuit.



# LA CHARTE

du *visorandonneur*

## Préparation de sa randonnée



### BIEN CHOISIR SA RANDONNÉE

en fonction de sa durée, et de sa difficulté, en fonction de ses compétences et de sa condition physique.



### CONSULTER LA MÉTÉO

et se renseigner sur les particularités du site : neige, température, horaires et coefficient des marées, vent, risque d'incendie...



### S'ÉQUIPER EN CONSÉQUENCE

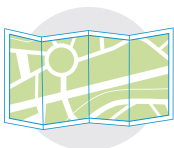
équipement particulier, moyen d'alerte, trousse à pharmacie, vêtements... et prendre de quoi boire et s'alimenter.



### PRÉVENIR

au moins une personne du projet de randonnée.

## Comportement pendant la randonnée



### RESTER SUR LES SENTIERS

(sauf cas exceptionnel).



### RESPECTER

les cultures et les prairies, ne pas cueillir ou ramasser les fruits.



### RESPECTER LES INTERDICTIONS

propres au site : ne pas cueillir, ne pas faire de feu, ne pas camper...



### REFERMER

les clôtures et barrières après les avoir ouvertes, demeurer prudent en cas de troupeau et s'en écarter.



### RAMENER SES DÉCHETS

ne pas laisser de traces de son passage.



### ÊTRE DISCRET

respectueux et courtois vis à vis des autres usagers.



### GARDER LA MAÎTRISE DE SON CHIEN

le tenir attaché, l'avoir auprès de soi à chaque croisement d'autres usagers, pouvoir le rappeler à tout moment. Randonner avec son chien est à proscrire en présence de troupeaux.



### LA NATURE EST UN MILIEU VIVANT

qui évolue avec le temps, randonner c'est partir à l'aventure avec les risques qui y sont liés. Savoir renoncer et faire demi-tour est aussi un geste responsable.

**Qu'il soit privé ou public**, vous randonnez toujours sur un terrain ne vous appartenant pas, particulièrement s'il est privé, les propriétaires autorisent (généreusement, gracieusement ou aimablement) le passage.

**Merci de ne pas poursuivre en justice en cas d'accident ceux chez qui vous randonnez au risque de se voir interdire ce loisir; mais vous pouvez signaler tout risque rencontré.**